

Школа: Автономная некоммерческая общеобразовательная организация
"Школа при Андреевском монастыре"

Всероссийские проверочные работы 2019 (10 класс)

Дата: 11.04.2019

Предмет: География

Индивидуальные результаты участников

Максимальный первичный балл: 21

№	ФИС	Класс	Вар.	Выполнение заданий																	Перв. балл	Отм.	*Отм. по журналу		
				№																					
				1	2	3	4	5	6	7	8	9	10	11	12	13	14	15	16	17K1				17K2	
				Макс.	1	1	2	1	1	1	1	1	1	1	1	2	1	1	1	1	2	1			
10 А																									
1	2001	10 А	7	0	0	1	1	1	1	1	0	0	0	0	1	1	0	0	0	0	0	7	3	4	
2	2002	10 А	8	0	1	1	1	1	0	1	1	1	1	1	2	0	1	1	0	1	1	15	4	5	
3	2003	10 А	7	1	1	1	1	1	1	1	0	1	1	2	1	1	1	0	0	0	15	4	5		
4	2004	10 А	8	1	1	1	1	1	0	1	1	0	1	0	2	1	0	1	0	2	1	15	4	5	
5	2005	10 А	7	0	1	1	1	1	1	1	1	0	0	2	1	1	0	0	1	1	14	4	4		
6	2006	10 А	7	1	1	1	1	1	0	1	1	1	1	1	2	1	1	0	0	1	1	16	4	5	
7	2007	10 А	8	1	1	2	1	1	0	1	1	1	1	1	2	1	1	1	0	2	1	19	5	4	
8	2008	10 А	8	1	1	1	1	1	1	1	1	1	1	1	2	0	0	0	0	2	1	16	4	5	

Обозначения: N - не приступал к заданию

"Отм." - отметка за выполненную работу

* "Отм. по журналу" - отметка участника за предыдущую четверть/триместр

АНОО "Школа при Андреевском монастыре"(8 уч.)

Всероссийские проверочные работы 2019 (10 класс)

Дата: 11.04.2019

Предмет: География

**Выполнение заданий
(в % от числа участников)**

Максимальный первичный балл: 21

ОО	Кол-во уч.	Макс балл	1	2	3	4	5	6	7	8	9	10	11	12	13	14	15	16	17K1	17K2
			1	1	2	1	1	1	1	1	1	1	1	1	1	2	1	1	1	1
Вся выборка	73191		66	90	78	66	62	58	82	84	65	55	53	85	59	79	59	40	34	31
г. Москва	1546		60	95	79	70	56	50	87	88	62	68	49	90	60	80	60	35	53	51
Юго-Западный	77		71	95	84	88	78	75	97	86	82	79	79	95	82	81	79	61	77	66
АНОО "Школа при Андреевском монастыре"	8		62	88	56	100	100	50	100	88	62	75	62	94	75	62	50	0	56	75

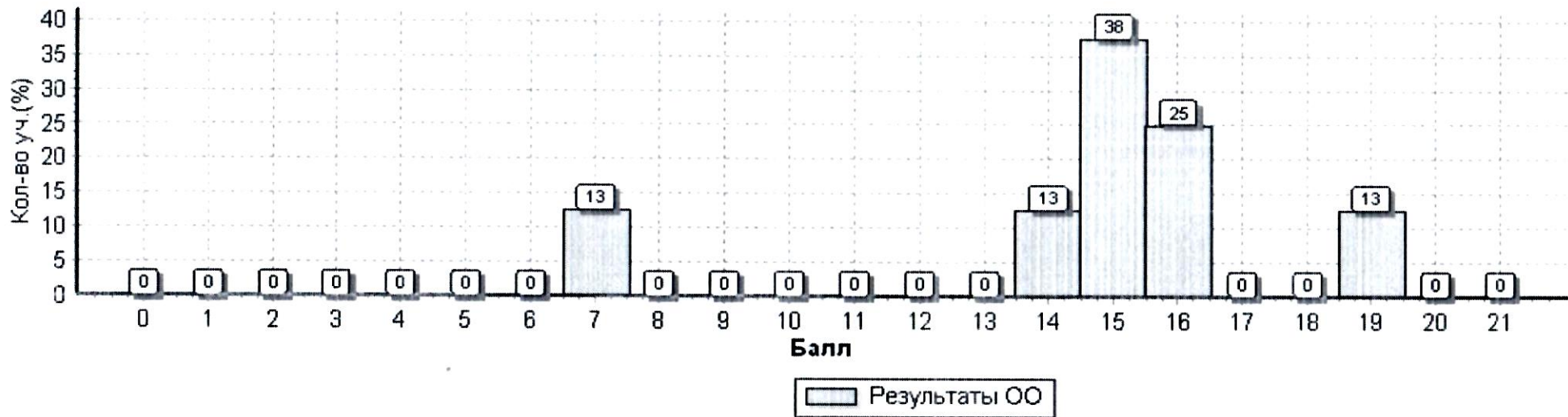
Дата: 11.04.2019

Предмет: География

Распределение первичных баллов

Максимальный первичный балл: 21

Общая гистограмма первичных баллов



Распределение первичных баллов по вариантам

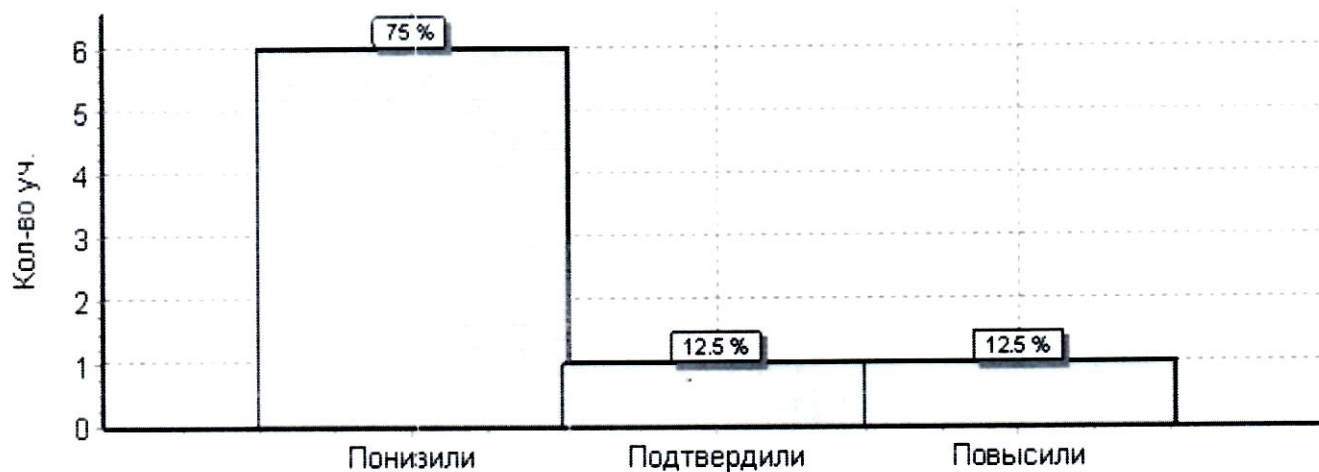
Вариант	7	14	15	16	19	Кол-во уч.
7	1	1	1	1		4
8			2	1	1	4
Комплект	1	1	3	2	1	8

Всероссийские проверочные работы 2019 (10 класс)

Дата: 11.04.2019

Предмет: География

Гистограмма соответствия отметок за выполненную работу и отметок по журналу



	Кол-во уч.	%
Понизили (Отм. < Отм. по журналу)	6	75
Подтвердили(Отм.=Отм. по журналу)	1	12
Повысили (Отм.> Отм. по журналу)	1	12
Всего*:	8	100

*В гистограмме приведены данные только по тем участникам, для которых введены отметки

"Отм." - отметка за выполненную работу

"Отм. по журналу" - отметка участника за предыдущую четверть/триместр

Дата: 11.04.2019

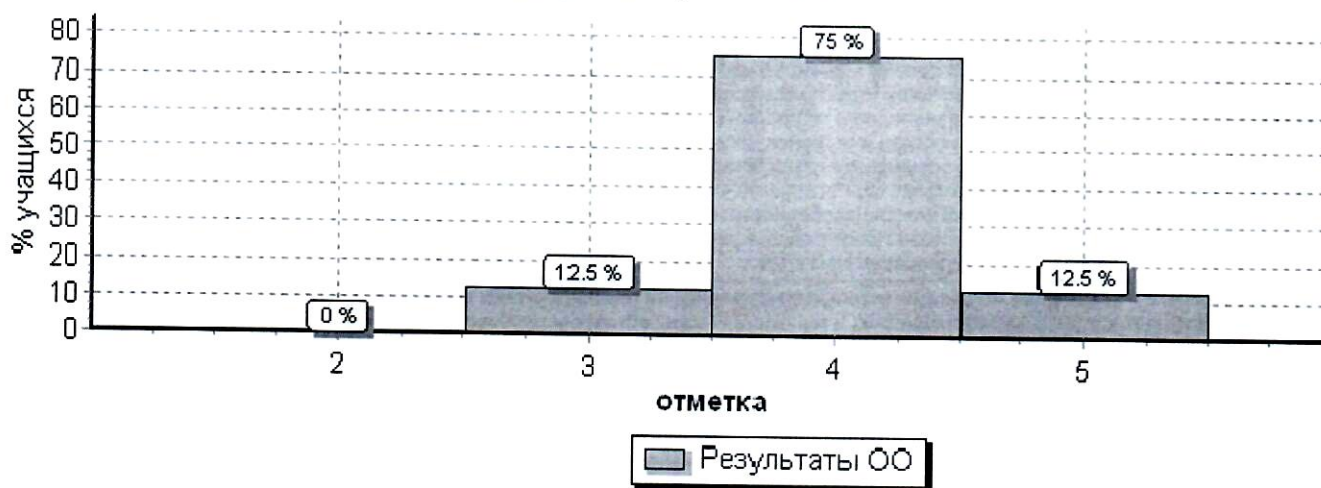
Предмет: География

Статистика по отметкам

Максимальный первичный балл: 21

ОО	Кол-во уч.	Распределение групп баллов в %			
		2	3	4	5
Вся выборка	73191	3.2	32	50.1	14.7
г. Москва	1546	1.5	30.7	47	20.8
Юго-Западный	77	0	11.7	32.5	55.8
(sch779335) АНОО "Школа при Андреевском монастыре"	8	0	12.5	75	12.5

Общая гистограмма отметок



Распределение отметок по вариантам

Вариант	Отметка			Кол-во уч.
	3	4	5	
7	1	3		4
8		3	1	4
Комплект	1	6	1	8

Столбец "Распределение групп баллов в %": Если группа баллов «2» более 50%(успеваемость менее 50%), соотв. ячейка графы «2» маркируется серым цветом; Если кол-во учеников в группах баллов «5» и «4» в сумме более 50%(кач-во знаний более 50%), соотв. ячейки столбцов «4» и «5» маркируются жирным шрифтом.

АНОО "Школа при Андреевском монастыре"(8 уч.)

Всероссийские проверочные работы 2019 (10 класс)

Дата: 11.04.2019

Предмет: География

Достижение требований ФК ГОС

№	Проверяемый элемент содержания/ требования к уровню подготовки выпускников	Макс балл	Средний % ¹ выполнения		
			По ОО	По региону	По России
			8 уч.	1546 уч.	73191 уч.
1	Знать/понимать географические особенности природы России.	1	62	60	66
2	Уметь анализировать информацию, необходимую для изучения географических объектов и явлений	1	88	95	90
3	Знать/понимать географические особенности основных отраслей хозяйства России. Уметь использовать знания и умения в практической деятельности и повседневной жизни для анализа и оценки разных территорий с точки зрения взаимосвязи природных, социально-экономических, техногенных объектов и процессов	2	56	79	78
4	Уметь выделять существенные признаки географических объектов и явлений	1	100	70	66
5	Уметь использовать знания и умения в практической деятельности и повседневной жизни для определения различий во времени, чтения карт различного содержания	1	100	56	62
6	Знать/понимать географические особенности географических районов России. Уметь выделять существенные признаки географических объектов и явлений	1	50	50	58
7	Уметь использовать знания и умения в практической деятельности и повседневной жизни для определения различий во времени, чтения карт различного содержания	1	100	87	82
8	Знать/понимать смысл основных теоретических категорий и понятий; особенности размещения основных видов природных ресурсов, их главные месторождения и территориальные сочетания; численность и динамику населения мира, отдельных регионов и стран; основные направления миграций населения мира; различия в уровне и качестве жизни населения мира; географические особенности отраслевой и территориальной структуры мирового хозяйства; специализацию стран в системе международного географического разделения труда; географическую специфику отдельных стран и регионов; их различия по уровню социально-экономического развития; специфику географического положения и административно-территориальное устройство Российской Федерации; географические особенности природы России; географические особенности населения России; географические особенности основных отраслей хозяйства России; географические особенности географических районов России; роль и место России в современном мире	1	88	88	84
9	Уметь определять и сравнивать по разным источникам информации географические тенденции развития природных, социально-экономических и геоэкологических объектов, процессов и явлений	1	62	62	65
10	Знать/понимать географическую специфику отдельных стран и регионов; их различия по уровню социально-экономического развития. Уметь выделять существенные признаки географических объектов и явлений	1	75	68	55
11	Знать/понимать географическую специфику отдельных стран и регионов, их различия по уровню социально-экономического развития	1	62	49	53
12	Знать/понимать географические особенности отраслевой и территориальной структуры мирового хозяйства, размещения его основных отраслей	2	94	90	85
13	Уметь оценивать ресурсообеспеченность отдельных стран и регионов мира	1	75	60	59
14	Уметь сопоставлять географические карты различной тематики	1	62	80	79
15	Уметь анализировать информацию, необходимую для изучения географических объектов и явлений	1	50	60	59
16	Уметь использовать знания и умения в практической деятельности и повседневной жизни для объяснения и оценки разных территорий с точки зрения взаимосвязи природных, социально-экономических, техногенных объектов и процессов	1	0	35	40
17K1	Уметь использовать знания и умения в практической деятельности и повседневной жизни для анализа и оценки разных территорий с точки зрения взаимосвязи природных, социально-экономических, техногенных объектов и процессов	2	56	53	34
17K2	Уметь использовать знания и умения в практической деятельности и повседневной жизни для анализа и оценки разных территорий с точки зрения взаимосвязи природных, социально-экономических, техногенных объектов и процессов	1	75	51	31

¹ Вычисляется как отношение (в %) суммы всех набранных баллов за задание всеми участниками к произведению количества участников на максимальный балл за задание